

Avenue du Heymboschlaan

Evaluation du Test de Mobilité
Evaluatie van de mobiliteitstest


Présentation de l'avant-projet d'aménagement
Voorstelling van het voorontwerp voor de herinrichting



20/09/2023

Agenda

- Contexte
- Objectif
- Situation réglementaire
- Situation projetée



Mode Silence



Merci de noter
vos questions

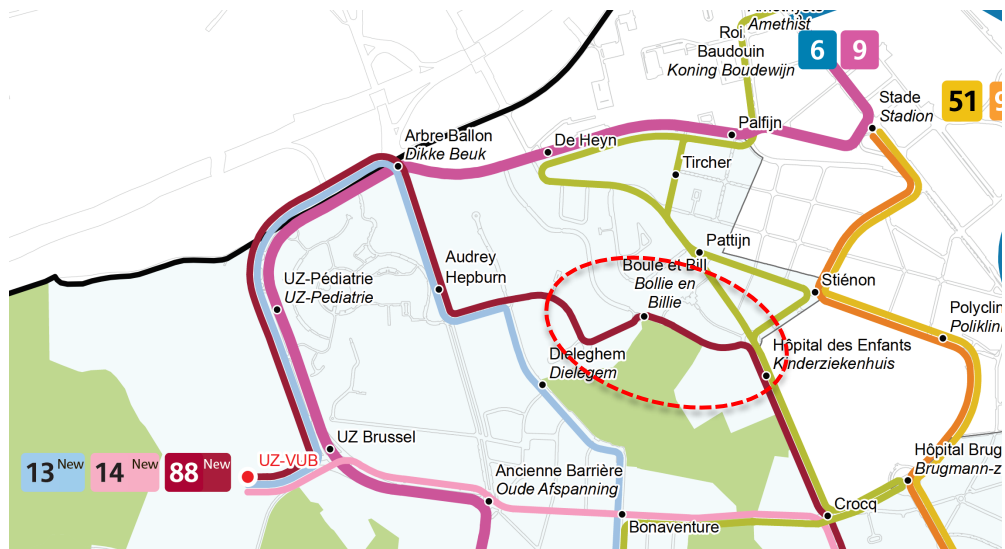
Context - Localisatie



Contexte – Jusqu'en 2020



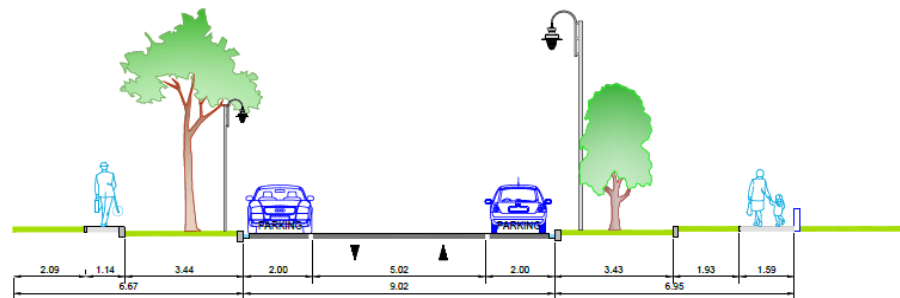
Contexte - Sinds 2020 – Aansluiting van de wijk op het busnet (88)



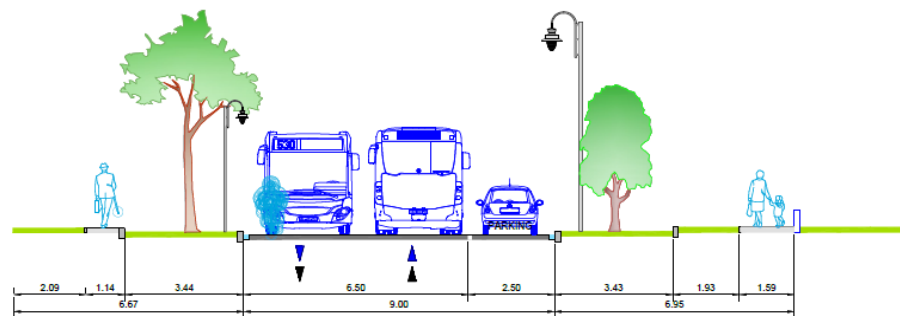
Contexte - Depuis 2020 – Test

- 1 nouvel arrêt de bus : "Boule et Bill" situé Rue Engeland
- Adaptation du Rond-Point Boule et Bill
- Elargissement de la chaussée de l'avenue Heymbosch pour permettre des croisements de véhicules de tout gabarit
- Suppression du stationnement : du côté du Bois de Dieleghem (Zone Natura 2000)
- Sécurisation des traversées piétonnes

Profil CC' existant
Bestaand profiel CC'



Profil CC' proposé
Voorgesteld profiel CC'



Context – Sinds 2020 - Mobiliteitstest

Evaluatie van de test:

- Populariteit van de halte “Billie en Bollie”: correct en nuttig voor de buurtbewoners
- Plaatsing van de halte “Billie en Bollie”: liever dichterbij de scholen en het bos
- Geen enkel probleem meer qua kruisen van voertuigen
- Schrappen van de parkeerplaatsen: geaccepteerd, vooral sinds het instellen van gereguleerde parkeerzones
- Vraag om het fietstraject veiliger te maken, vooral in stijgende richting

Jouw evaluatie?

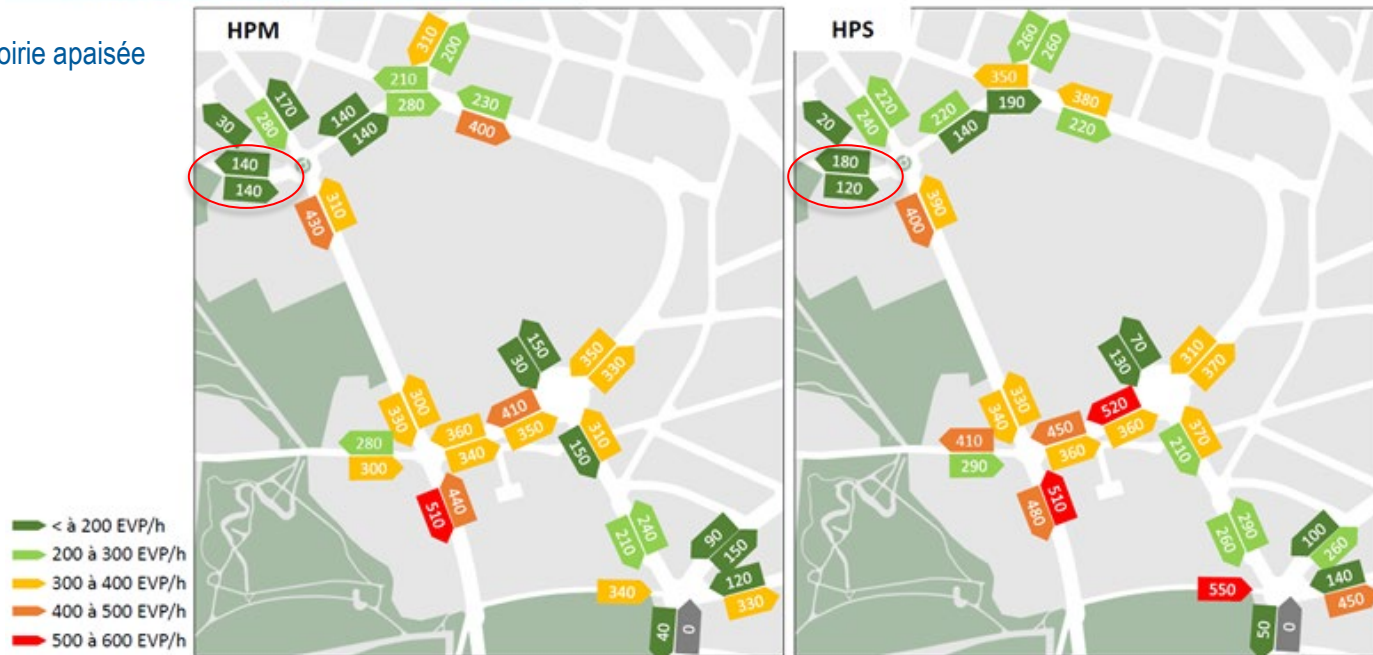
Contexte - Depuis 2020 – Test



Contexte - Depuis 2020 - Test de mobilité

Résultats des comptages du 15/09/2022

Av. Heymbosch = Voirie apaisée
<200 EVP



Objectifs

- Sortir de la situation de test et proposer un aménagement de façade à façade
- Adapter définitivement le profil de la voirie au croisement aisé des véhicules et rendre la rue accessible à tous (au niveau de la zone d'arrêt, des traversées piétonnes, entrée du bois, ...)
- Intégrer les objectifs régionaux dont
 - la gestion des eaux (réduire le tout à l'égout)
 - respect de la spécialisation des voiries

Situation réglementaire

- QUARTIER
- PLUS
- CONFORT

• GoodMove

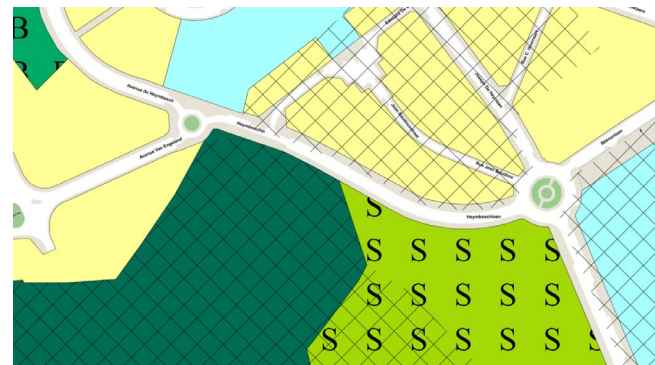
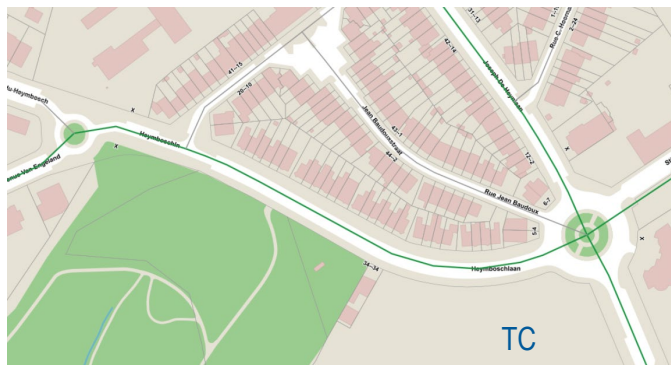
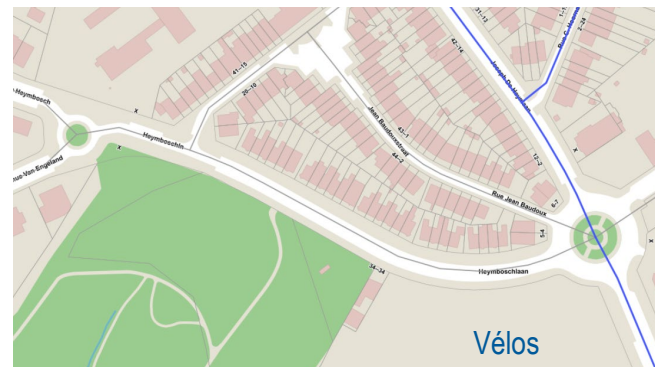
- > Piétons : QUARTIER
- > Vélo : QUARTIER
- > TC: QUARTIER
- > Auto : QUARTIER

• PRAS

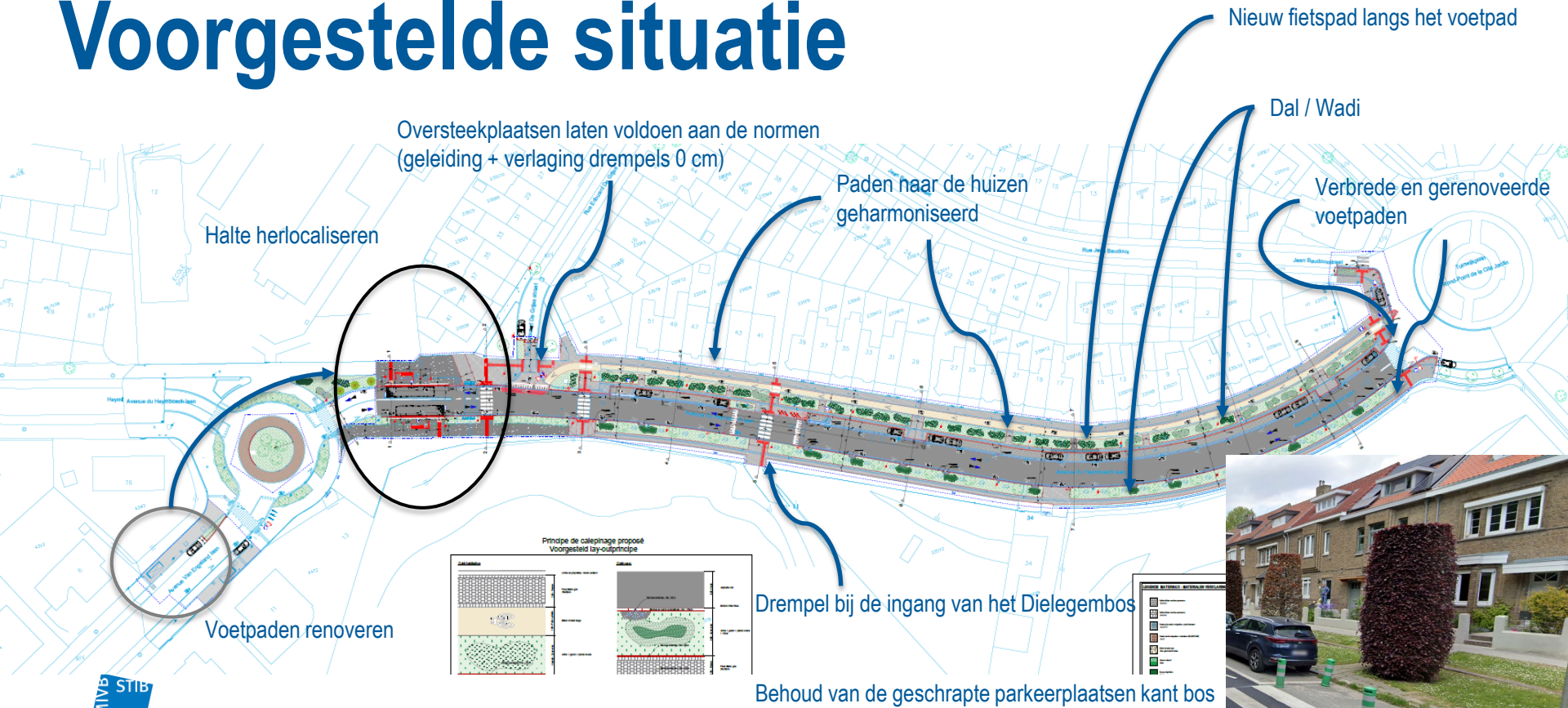
- > ZICHEE
- > Zone forestière
- > Zone de Sport et Loisirs
- > Zone d'habitation à prédominance résidentielle
- > Zone d'équipement public

• Zone 30 km/h

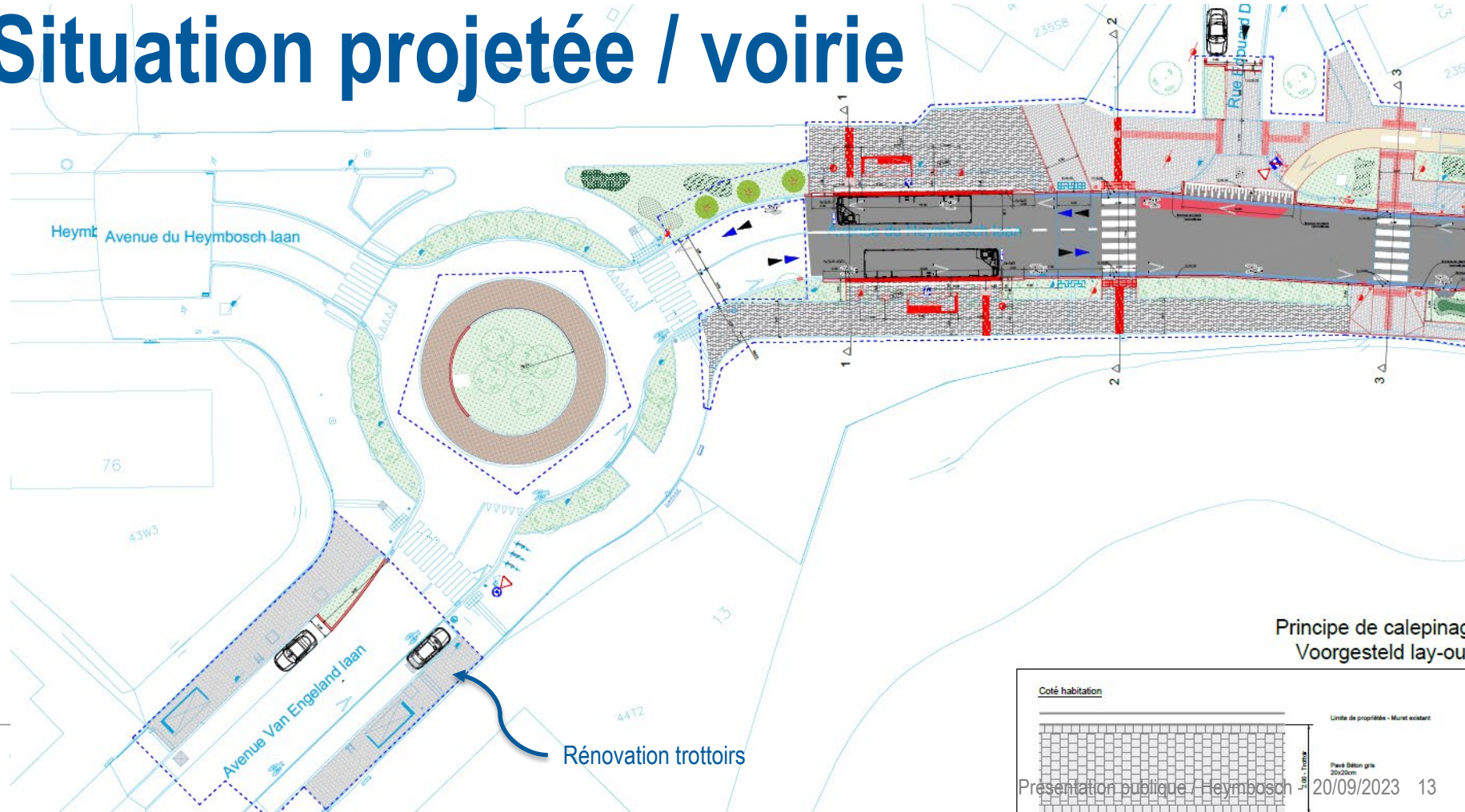
• ICR n° 12



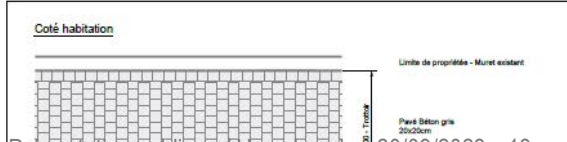
Voorgestelde situatie



Situation projetée / voirie



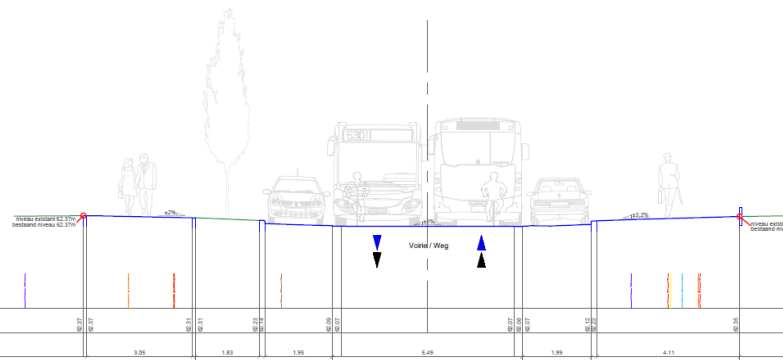
Principe de calepinage
Voorgesteld lay-out



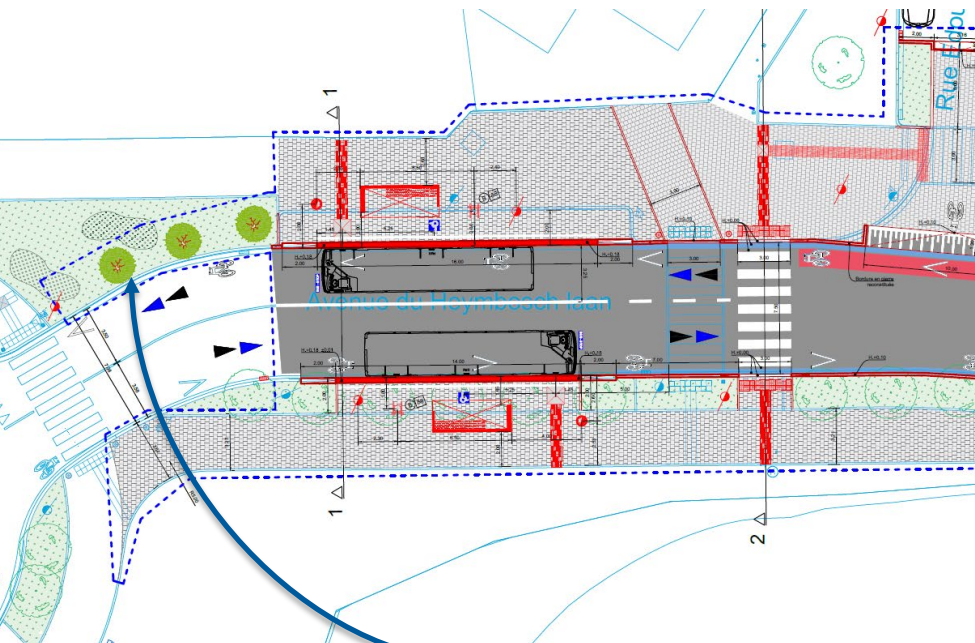
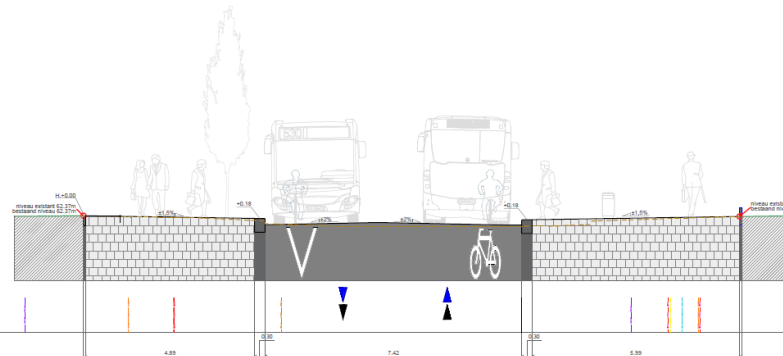
Rénovation trottoirs

Situation projetée / arrêts

Profil existant 1
Bestaand profiel 1

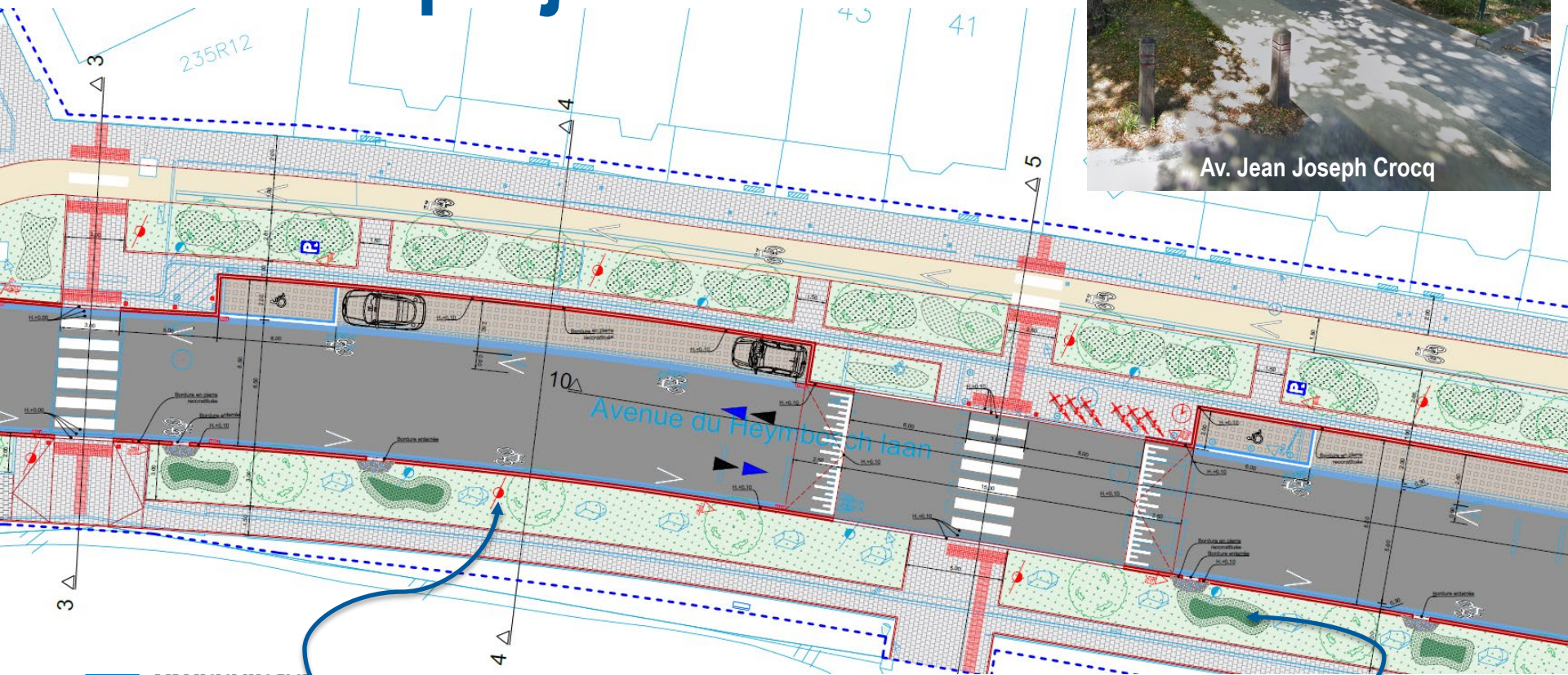


Profil proposé 1
Voorgestelde profiel 1

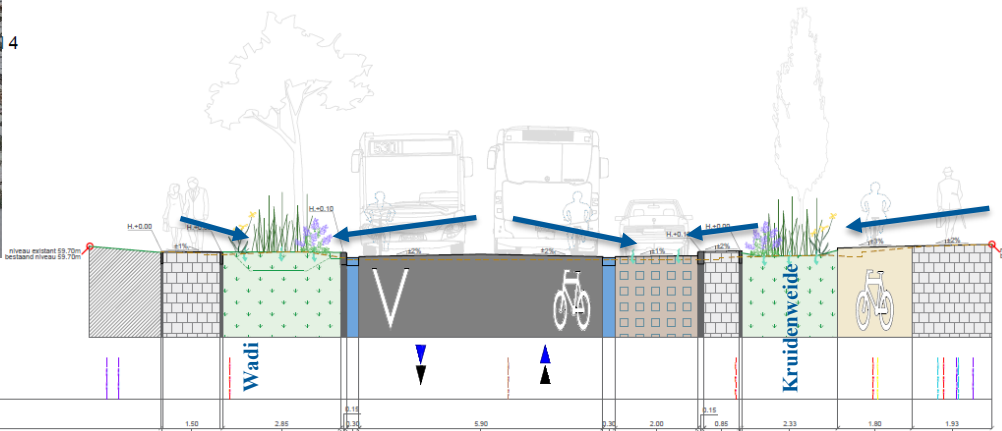
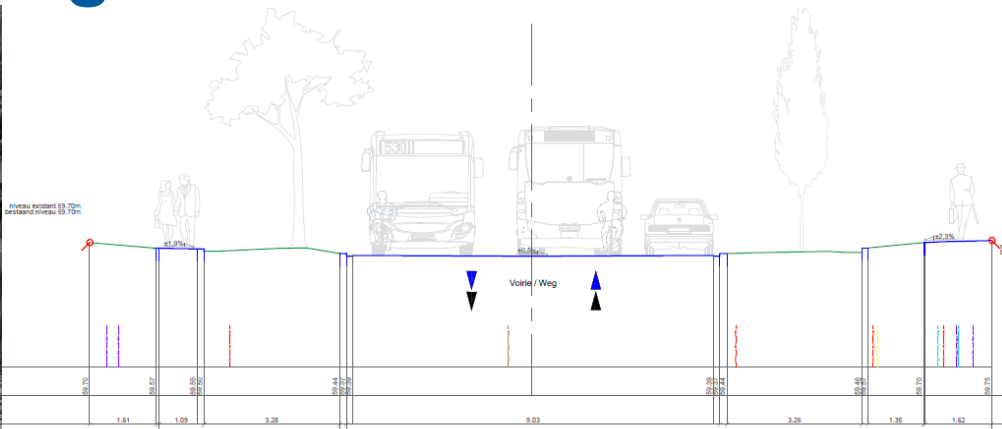


Assurer un bilan neutre pour les arbres

Situation projetée / voirie



Toekomstige situatie / Waterbeheer



Kruidenweide (bron: floweryourplace.com)

Wadi - Av Jean-Baptiste Moyens



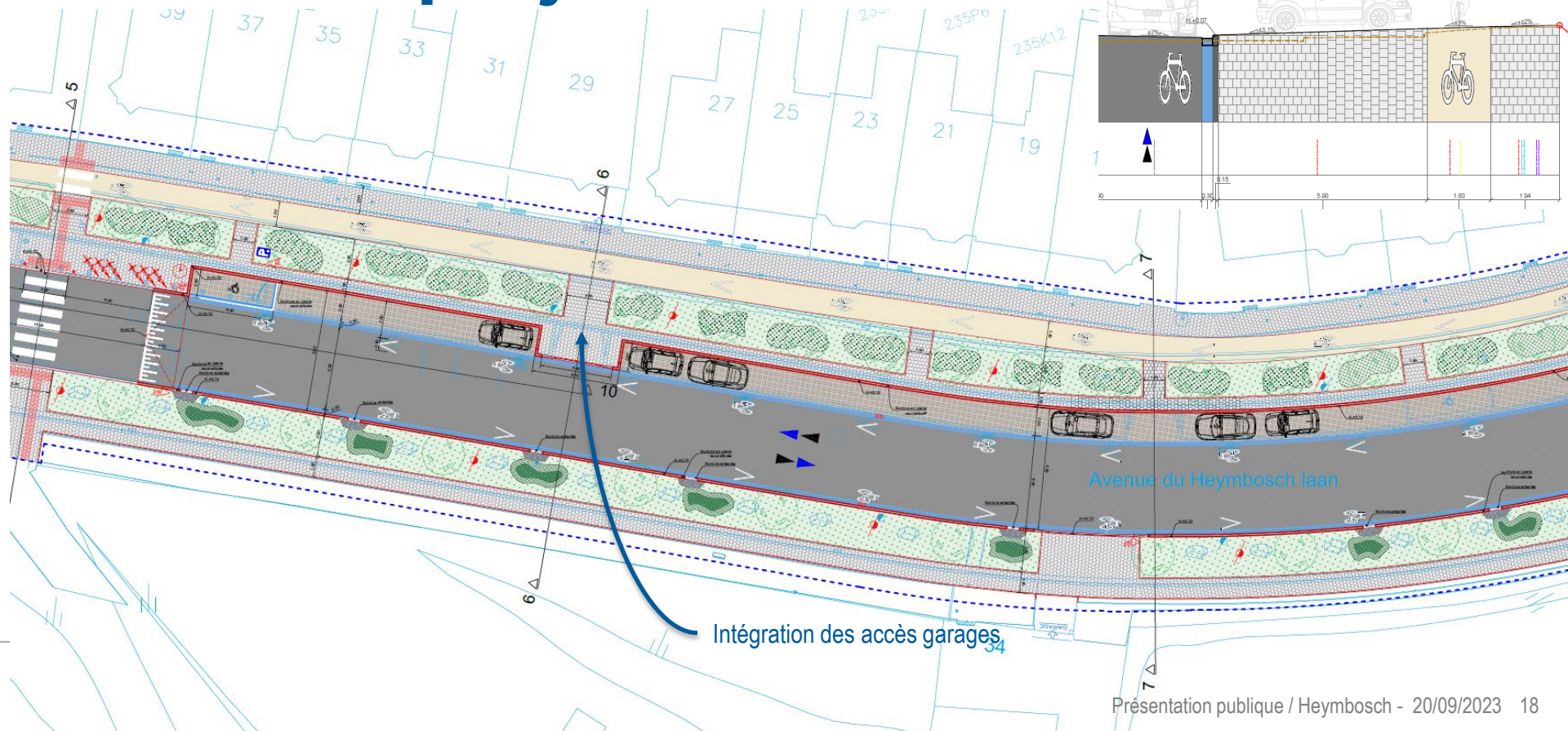
Emplois
Publicitaires
Distance partielle (m)
Coteau-Rive partielles (m)

Toekomstige situatie / Waterbeheer



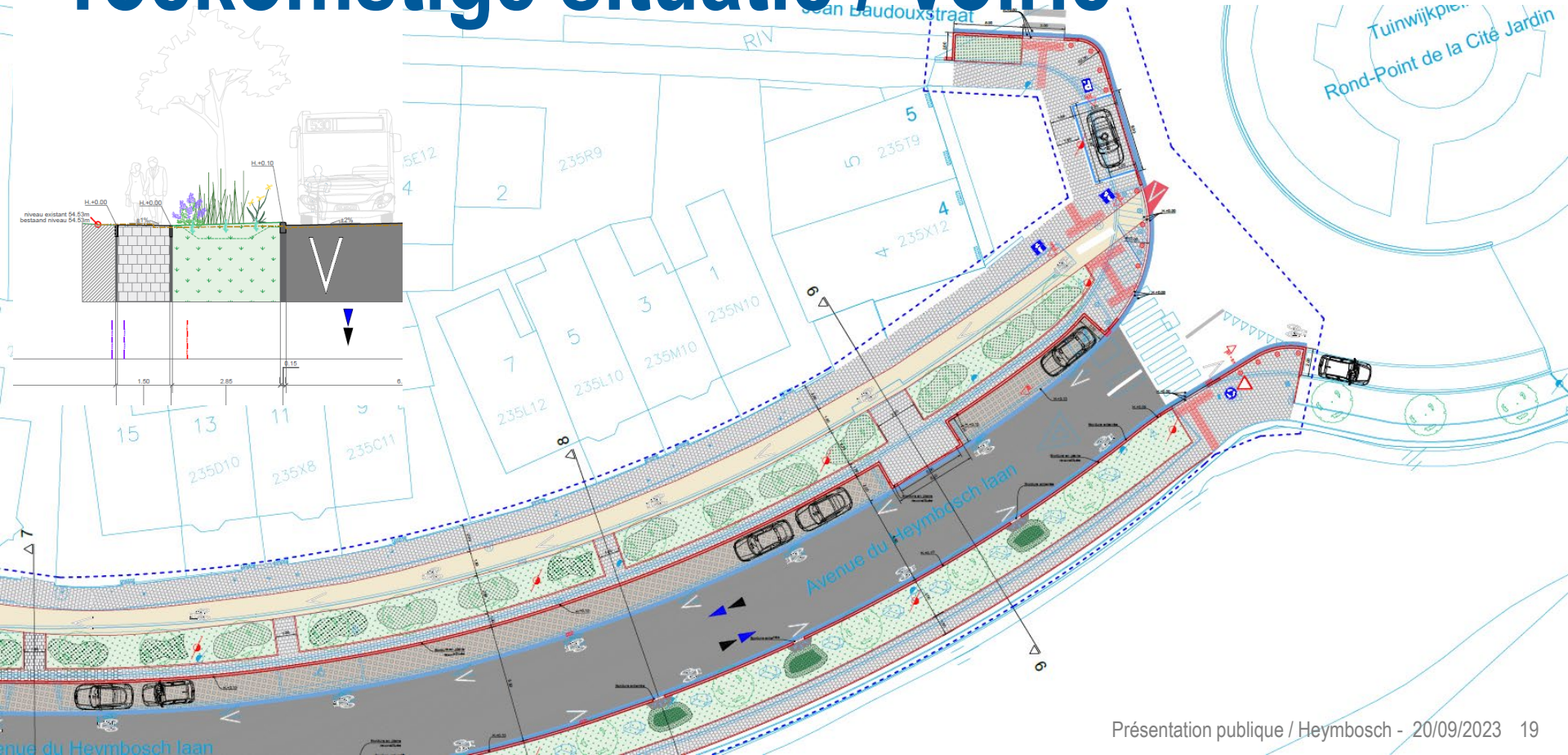
(Bron: Gemeente Jette / STIB)

Situation projetée / voirie



Intégration des accès garages

Toekomstige situatie / Voirie



Photomontage / Situation existante



Photomontage / Toekomstige situatie



Situation projetée / éclairage



Situation projetée / Revêtements

- Voirie :
 - > asphalte
- Trottoir :
 - > dalles béton gris 20x20 / 30x30
- Piste cyclable:
 - > béton brossé ocre
- Stationnement :
 - > Pavés naturels de réemploi avec joints engazonné

Situation projetée / Végétation

LISIÈRE DE BOIS



INFORMATION TECHNIQUE

Alliaire	blanc	<i>Alliaria petiolata</i>
Angélique sauvage	blanc	<i>Angelica sylvestris</i>
Cerfeuil sauvage	blanc	<i>Anthriscus sylvestris</i>
Crépis à tige capillaire	jaune	<i>Crepis capillaris</i>
Digitale pourpre	couleurs mixtes	<i>Digitalis purpurea</i>
Eupatoire chanvrine	rose	<i>Eupatorium cannabinum</i>
Reine-des-prés	jaune	<i>Filipendula ulmaria</i>
Lampane commune	jaune	<i>Lapsana communis</i>
Myosotis des forêts	bleu	<i>Myosotis sylvatica</i>
Brunelle	pourpre/bleu	<i>Prunella vulgaris</i>
Scrofulaire noueuse	blanc	<i>Scrophularia nodosa</i>
Compagnon rouge	rouge	<i>Silene dioica</i>
Épiaire des bois	rouge	<i>Stachys sylvatica</i>
Tanaïse	jaune	<i>Tanacetum vulgare</i>
Vesce à épis	bleu/violet	<i>Vicia cracca</i>



15 kg/ha



50 à 100 cm



sols riches



I F M A M J J A S O N D



vivace



Spécialement sélectionné pour les lisières de bois et les terrains arborés non entretenus, sur sols riches.

PRAIRIE FLEURIE 5, allround court



INFORMATION TECHNIQUE

Achillée millefeuille	rose/blanc	<i>Achillea millefolium</i>
Porcelle enracinée	jaune	<i>Hypochaeris radicata</i>
Léontodon d'automne	jaune	<i>Leontodon autumnalis</i>
Grande marguerite	blanc	<i>Leucanthemum vulgare</i>
Lotier corniculé	jaune	<i>Lotus corniculatus</i>
Plantain lancéolé	blanc	<i>Plantago lanceolata</i>
Brunelle	pourpre/bleu	<i>Prunella vulgaris</i>
Renoncule âcre ou bouton d'or	jaune	<i>Ranunculus acris</i>
Pied de lièvre	rose	<i>Trifolium arvense</i>
Trèfle blanc	blanc	<i>Trifolium repens</i>



15 kg/ha



20 à 50 cm



tous les types de sol plutôt légers, donc pas pour les sols lourds ni humides



I F M A M J J A S O N D



vivace



Balans

	Bestaande situatie (< test)	Situatie tijdens test	Situatie TOEKOMST	Nota
Bomen	75	75	75	gekapt: 3 / geplant: 3
Parkeerplaatsen	93	36	41	- 52 pl
PBM	2	2	3	+1 pl
Waterbeheer	N/A	N/A	Ja	Wadi + parking

Timing / planning

- **Introduction de la demande de permis : fin 2023**
 - > Enquête publique : début 2024 ?
 - > Délivrance du Permis : 2024
- **Chantier : 2025**

Bedankt - Merci

